
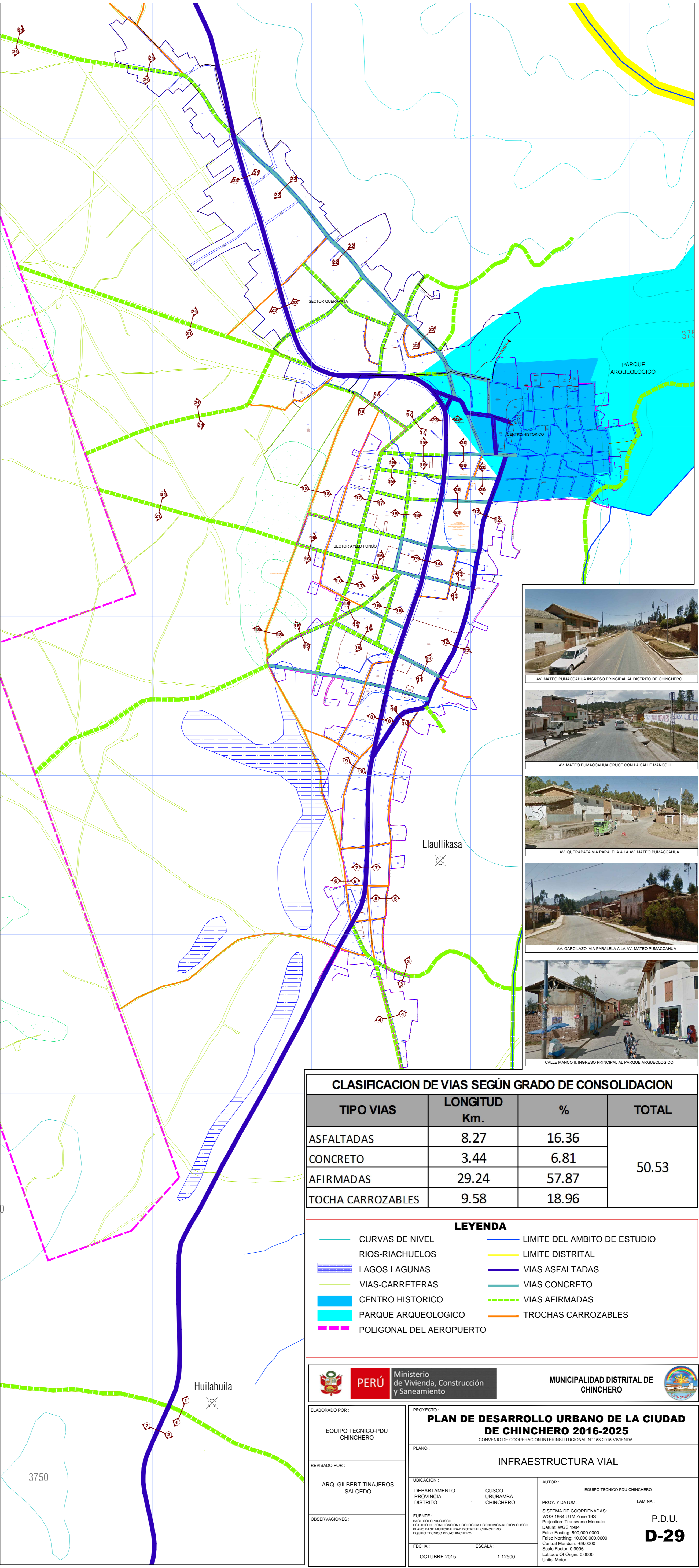
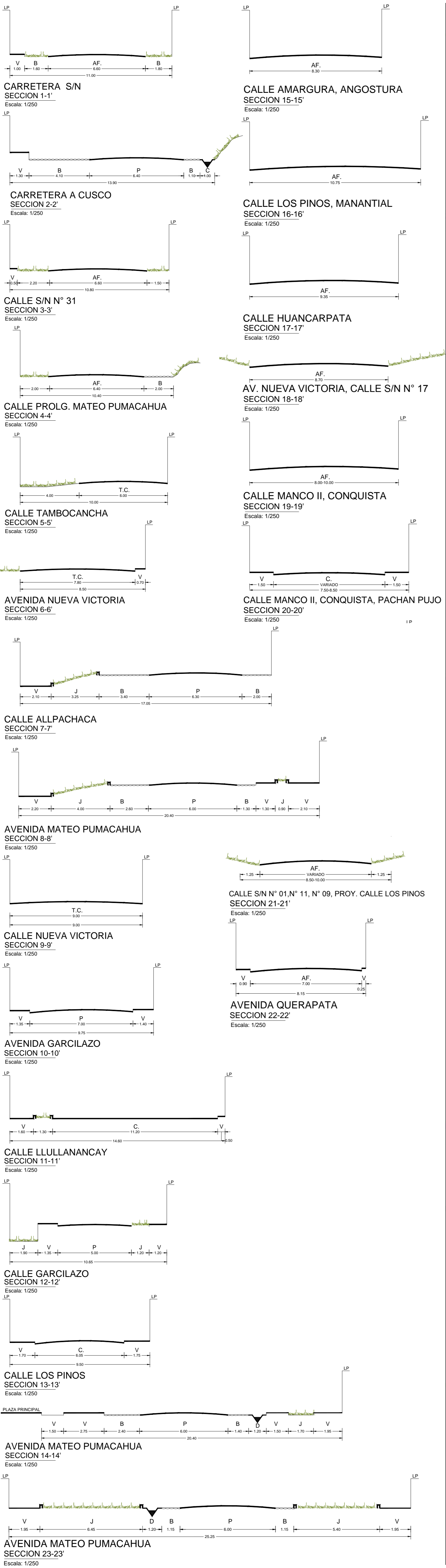


INFRAESTRUCTURA VIAL



TIPO VIAS	LONGITUD Km.	%	TOTAL
ASFALTADAS	8.27	16.36	50.53
CONCRETO	3.44	6.81	
AFIRMADAS	29.24	57.87	
TOCHA CARROZABLES	9.58	18.96	

LEYENDA

- CURVAS DE NIVEL
- RIOS-RIACHUELOS
- LAGOS-LAGUNAS
- VIAS-CARRETERAS
- CENTRO HISTORICO
- PARQUE ARQUEOLOGICO
- POLIGONAL DEL AEROPUERTO
- LIMITE DEL AMBITO DE ESTUDIO
- LIMITE DISTRITAL
- VIAS ASFALTADAS
- VIAS CONCRETO
- VIAS AFIRMADAS
- TROCHAS CARROZABLES

PERÚ Ministerio de Vivienda, Construcción y Saneamiento

MUNICIPALIDAD DISTRITAL DE CHINCHERO

ELABORADO POR: EQUIPO TECNICO-PDU CHINCHERO

REVISADO POR: ARQ. GILBERT TINAJEROS SALCEDO

OBSERVACIONES:

PROYECTO: **PLAN DE DESARROLLO URBANO DE LA CIUDAD DE CHINCHERO 2016-2025**
CONVENIO DE COOPERACION INTERINSTITUCIONAL N° 153-2015-VIVIENDA

PLANO: **INFRAESTRUCTURA VIAL**

UBICACION: DEPARTAMENTO : CUSCO, PROVINCIA : URUBAMBA, DISTRITO : CHINCHERO

AUTORIZADO POR: EQUIPO TECNICO-PDU-CHINCHERO

FECHA: OCTUBRE 2015

ESCALA: 1:12500

PROY. Y DATUM: SISTEMA DE COORDENADAS: WGS 1984 UTM Zone 18S, Datum: WGS 1984, False Easting: 500,000.0000, False Northing: 10,000,000.0000, Central Meridian: -69.0000, Scale Factor: 0.9998, Latitude Of Origin: 0.0000, Units: Meter

LAMINA: **P.D.U. D-29**