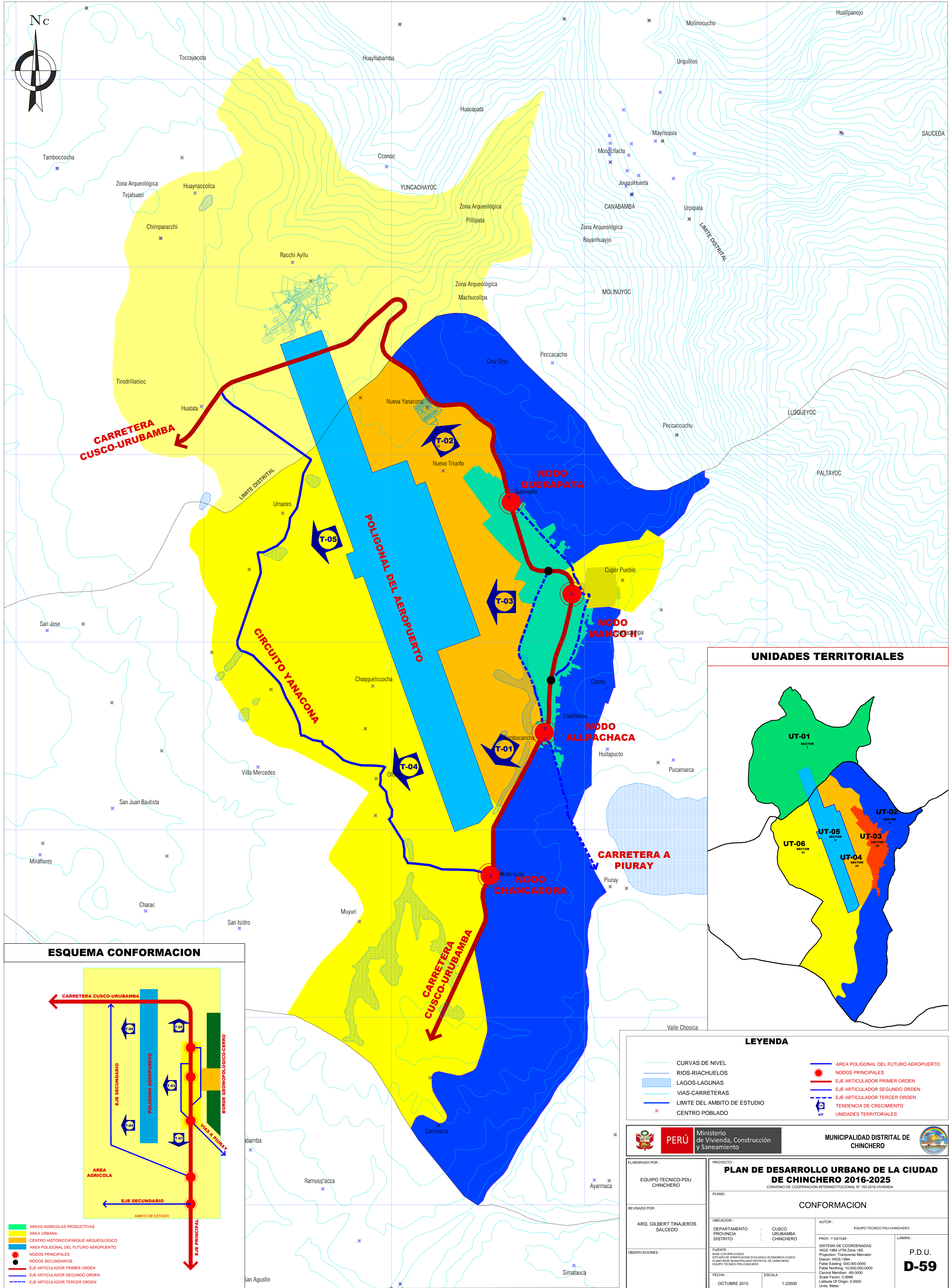
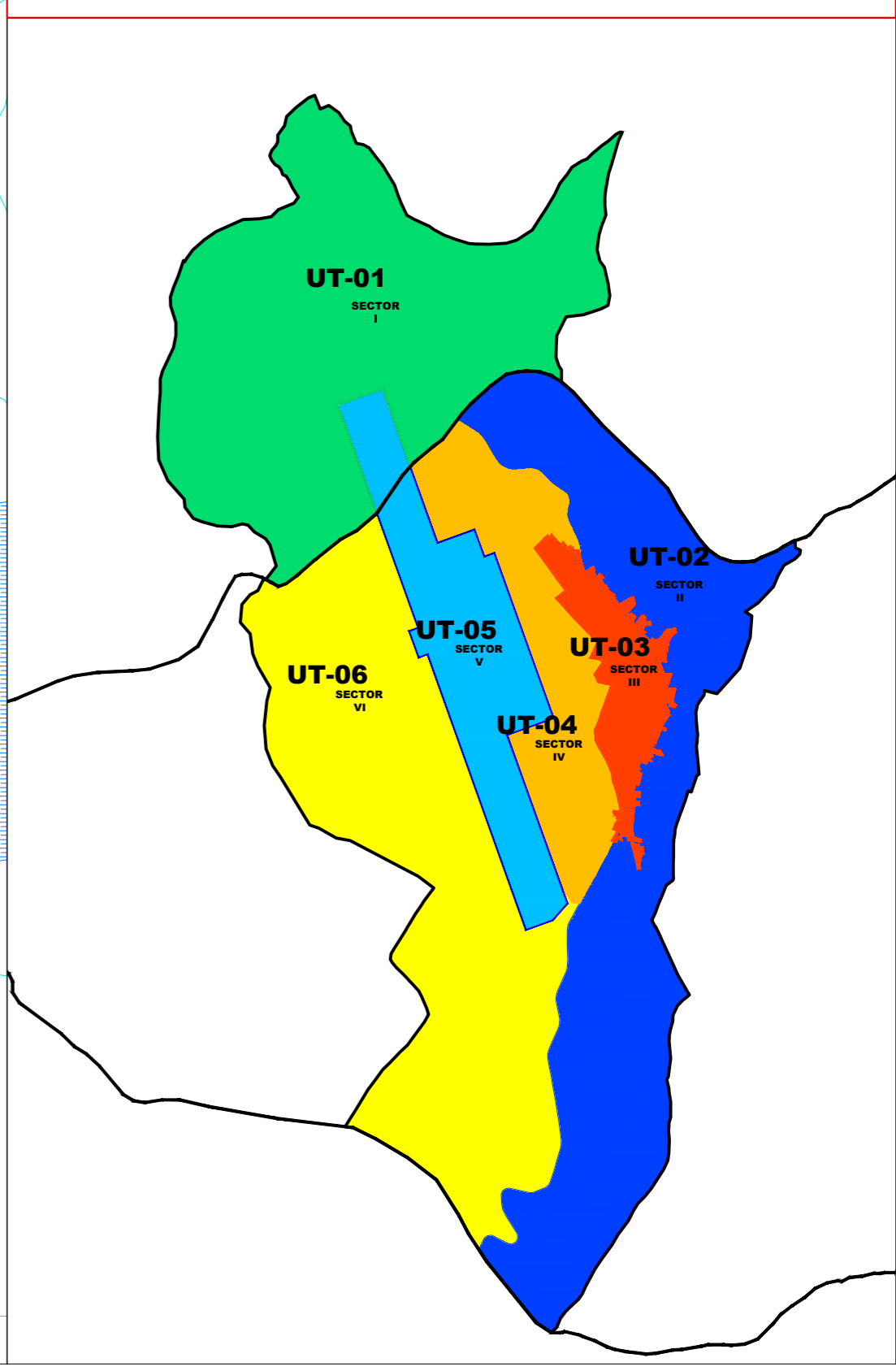


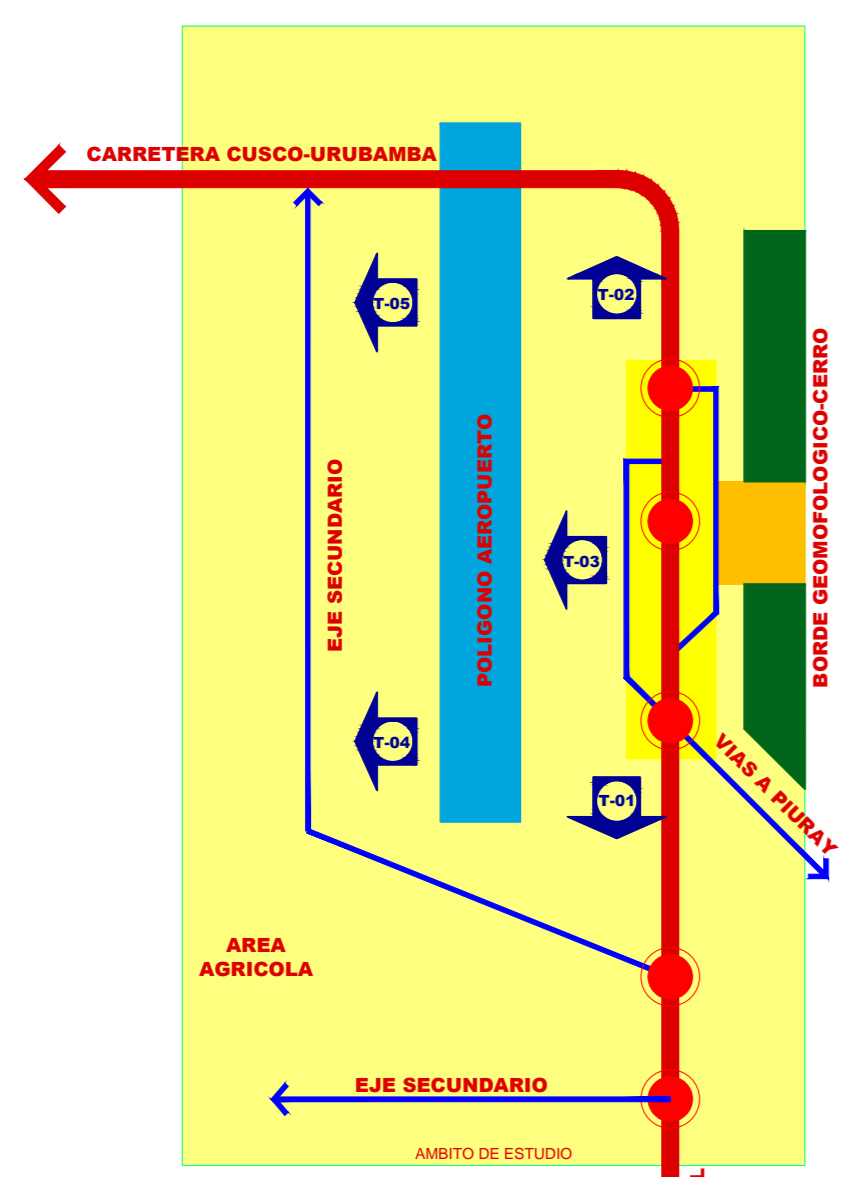
CONFORMACION



UNIDADES TERRITORIALES



ESQUEMA CONFORMACION



- AREAS AGRICOLAS PRODUCTIVAS
- AREA URBANA
- CENTRO HISTORICO/PARQUE ARQUEOLOGICO
- AREA POLIGONAL DEL FUTURO AEROPUERTO
- NODOS PRINCIPALES
- NODOS SECUNDARIOS
- EJE ARTICULADOR PRIMER ORDEN
- EJE ARTICULADOR SEGUNDO ORDEN
- EJE ARTICULADOR TERCER ORDEN

LEYENDA

- CURVAS DE NIVEL
- RIOS-RIACHUELOS
- LAGOS-LAGUNAS
- VIAS-CARRETERAS
- LIMITE DEL AMBITO DE ESTUDIO
- CENTRO POBLADO
- AREA POLIGONAL DEL FUTURO AEROPUERTO
- NODOS PRINCIPALES
- EJE ARTICULADOR PRIMER ORDEN
- EJE ARTICULADOR SEGUNDO ORDEN
- EJE ARTICULADOR TERCER ORDEN
- TENDENCIA DE CRECIMIENTO
- UNIDADES TERRITORIALES

PERÚ		Ministerio de Vivienda, Construcción y Saneamiento		MUNICIPALIDAD DISTRITAL DE CHINCHERO	
ELABORADO POR: EQUIPO TECNICO-PDU CHINCHERO		PROYECTO: PLAN DE DESARROLLO URBANO DE LA CIUDAD DE CHINCHERO 2016-2025 CONVENIO DE COOPERACION INTERINSTITUCIONAL N° 153-2015-VIVIENDA			
REVISADO POR: ARG. GILBERT TINAJEROS SALCEDO		CONFORMACION			
OBSERVACIONES:		UBICACION: DEPARTAMENTO : CUSCO PROVINCIA : URUBAMBA DISTRITO : CHINCHERO		AUTOR: EQUIPO TECNICO PDU-CHINCHERO PROY. Y DATUM: SISTEMA DE COORDENADAS: WGS 1984 UTM Zone 18S Projection: Transverse Mercator Datum: WGS 1984 False Easting: 500,000,000 False Northing: 10,000,000,000 Central Meridian: -69,0000 Scale Factor: 0.9996 Latitude Of Origin: 0,0000 Units: Meter	
FECHA: OCTUBRE 2015		ESCALA: 1:22500		P.D.U. D-59	